

Département de la Haute-Savoie

COMMUNE DE VERCHAIX

PLAN LOCAL D'URBANISME REVISION N°1



5 – REGLEMENT

PHASE APPROBATION

Préfecture de la Haute-Savoie
SGCD / Pôle accueil courrier

23 DEC. 2021

ARRIVEE
4

DATE	PHASE	PROCEDURE
15 02 2005	Approbation	ELABORATION
30 04 2009	Approbation	Révision simplifiée N°1
07 10 2021	Approbation	RÉVISION N°1

Certifié conforme, et vu pour être annexé à la délibération du Conseil Municipal en date du 7 octobre 2021 approuvant la révision N°1 du PLU de VERCHAIX,

Le Maire, M. Joël Vaudey

Oct
2021



ludovic beau
pascal girard
alain vulliez
04 50 26 11 87
atelier.axe@wanadoo.fr
www.atelieraxe.com

atelier axe
architectes

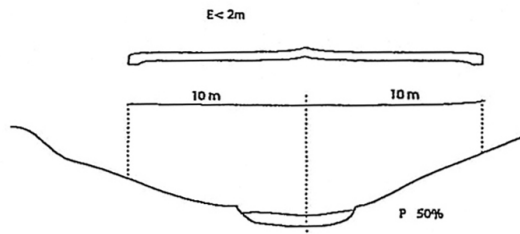
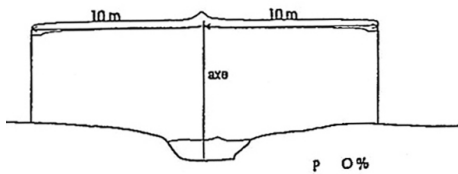
ANNEXES GRAPHIQUES

Annexe n°1 : Recul par rapport aux ruisseaux – Mesures conservatoires le long des ruisseaux et torrents en application de l'article R 111-2 du code de l'urbanisme

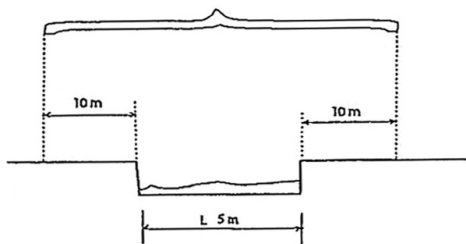
Annexe n°1 : Recul par rapport aux ruisseaux – Mesures conservatoires le long des ruisseaux et torrents en application de l'article R 111-2 du code de l'urbanisme

MESURES CONSERVATOIRES LE LONG
DES RUISSEAUX ET TORRENTS

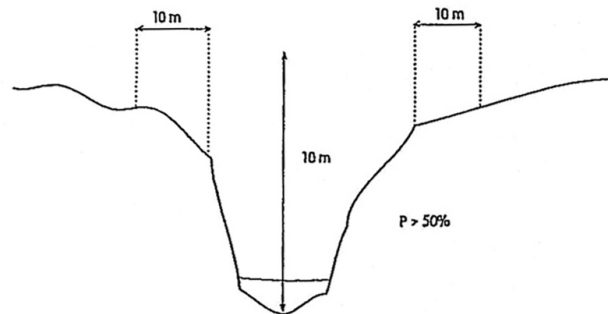
Cas n° 1: Ruisseau sans ravin



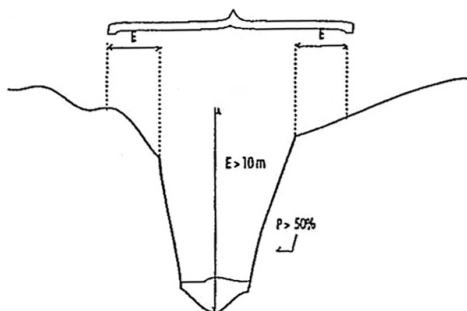
Cas n° 2 Ruisseau sans ravin, largeur du lit (L) supérieur à 5m



Cas n° 3: ruisseau coulant au fond d'un ravin de moins de 10m de profondeur



Cas n° 4: Ruisseau coulant au fond d'un ravin supérieur à 10 m de profondeur



— Ni construction ni remblais sans avis des services de l'Etat concernés

E : Encaissement du cours d'eau par rapport au niveau des terrains naturels

P : Pente moyenne